

INFORME DIARIO DE MONITOREO DE MEDIOS*

*Vigilancia basada en eventos de interés epidemiológico mediante el monitoreo de medios abiertos de comunicación locales y nacionales.

Reporte de eventos:

Amenaza	Tema	Medio	Fecha	Resumen	Liga	Prioridad
Biológico	Covid-19	El sol de Cuernavaca	16 septiembre 2020	Mientras en prácticamente todo el estado los bares y restaurantes mantuvieron las medidas sanitarias recomendadas por los ayuntamientos y la Secretaría de Salud, en Cuautla, un restaurante bar reunió a decenas de personas sin respetar la sana distancia ni medidas sanitarias elementales poniendo en riesgo de contagio a sus comensales y de un rebrote por Covid-19 al municipio, segundo con mayor número de casos del padecimiento, uno de los primeros en letalidad de la enfermedad, y el de mayor incidencia por número de habitantes.	https://www.elsoldecuernavaca.com.mx/local-y-la-sana-distancia-bar-de-cuautla-evade-medidas-sanitarias-en-fiestas-patrias-covid-19-rebote-pandemia-5763210.html	Bajo
Meteorológico	Lluvias	La Jornada	15 septiembre 2020	La Coordinación Estatal de Protección Civil Morelos (CEPCM) informa que derivado de las lluvias registradas durante la madrugada de este martes, se presentaron diversas afectaciones en el municipio de Zacatepec.	http://www.lajornadamorelos.com.mx/municipios/2020/09/15/27334/se-reportaron-afectaciones-por-lluvias-en-zacatepec	Bajo



SERVICIOS
DE SALUD



<http://ssm.gob.mx>



Servicios de Salud Morelos



@MorelosSalud

INFORME DE RIESGOS METEOROLÓGICOS

Fuente: Servicio Meteorológico Nacional de México, CONAGUA.

EN LAS PRÓXIMAS HORAS SE PREVEN LLUVIAS PUNTUALES INTENSAS EN EL OCCIDENTE, ORIENTE, CENTRO Y SUR DEL PAÍS

Este día, una **zona de baja presión con probabilidad para desarrollo ciclónico** continuará sobre el suroeste del Golfo de México, originando lluvias matutinas y bancos de nieblas en zonas altas del noreste y oriente del país, por la tarde se esperan lluvias puntuales intensas en San Luis Potosí, Hidalgo, Puebla, Veracruz y Oaxaca; lluvias puntuales muy fuertes en Chiapas, Campeche y Yucatán, además de lluvias puntuales fuertes en Tabasco y Quintana Roo. Por otra parte, la **onda tropical No. 35** en interacción con un **canal de baja presión**, inestabilidad en niveles altos de la atmósfera y con la entrada de humedad de ambos océanos, originarán lluvias puntuales intensas en Nayarit, Jalisco y Guanajuato, además de lluvias fuertes a puntuales muy fuertes en zonas del norte, centro y sur del territorio mexicano, incluido el Valle de México. Por último, el **frente No. 3** se alejará gradualmente de la República Mexicana.

Las lluvias podrían acompañarse de descargas eléctricas, posible caída de granizo y fuertes rachas de viento durante las tormentas, además de incremento en los niveles de ríos y arroyos, desbordamientos, deslaves e inundaciones en zonas bajas.

Pronóstico de Precipitación:

Lluvias fuertes con lluvias puntuales muy fuertes (50 a 75 mm) Sinaloa, Durango, Zacatecas, Querétaro, Tlaxcala, Estado de México, Ciudad de México, **Morelos**, Colima, Guerrero, Michoacán, Chiapas, Campeche y Yucatán.

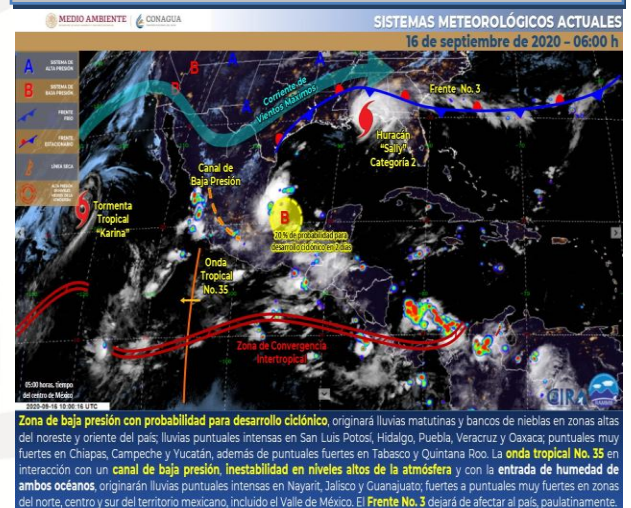
Pronóstico de Temperaturas Máximas:

Temperaturas máximas de 35°C a 40°C: Coahuila, Nuevo León, Tamaulipas, Nayarit, Michoacán, Guerrero, Oaxaca, Chiapas, Veracruz, Tabasco y Quintana Roo.

Pronóstico en región Mesa Central:

Temperaturas frías por la mañana en zonas montañosas. Cielo nublado la mayor parte del día con lluvias puntuales intensas en Puebla, Hidalgo y Guanajuato, así como lluvias puntuales muy fuertes en Tlaxcala y **Morelos**; además de bancos de niebla en zonas altas de la región. Ambiente de templado a cálido durante el día; así como viento del norte y noreste de 10 a 25 km/h con rachas de 45 km/h en zonas de tormenta.

IMAGEN DE SATELITE



SERVICIOS
DE SALUD



<http://ssm.gob.mx>



Servicios de Salud Morelos



@MorelosSalud

INFORME DE MONITOREO VOLCÁNICO Y SISMOLÓGICO

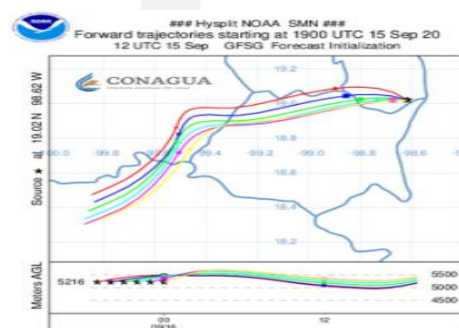
Fuente: Servicio Sismológico Nacional, UNAM. / Centro nacional de Prevención de Desastres (CENAPRED)-SEGOB, SENEAM-SCT y NOAA.

En las últimas 24 horas, mediante el sistema de monitoreo del volcán Popocatepetl se identificaron **96 exhalaciones** acompañadas de gases volcánicos y ligeras cantidades de ceniza. Adicionalmente se registraron **460 minutos de tremor y dos sismos volcanotectónicos** registrados ayer a las 16:48 y 17:04 h con magnitud de 1.5 y 2.1, respectivamente.

NIVEL DE ALERTA	SEMAFORO	AMARILLO-FASE 2	RECOMENDACIONES PARA LA FASE AMARILLO FASE 2
	Incremento de actividad: <ul style="list-style-type: none"> • Pluma de vapor de agua y gas • Ligera caída de ceniza en áreas cercanas • Caída de fragmentos incandescentes • Crecimiento y destrucción de domos de lava • Posibilidad de flujos piroclásticos por explosiones • Flujos de lodo o escombros de corto alcance 		1. Continuar con el radio de seguridad de 12 km, por lo que la permanencia en esa área no está permitida. 2. Controlar el tránsito entre Santiago Xalitzi y San Pedro Nexapa, vía Paso de Cortés. 3. A las autoridades de Protección Civil, mantener sus procedimientos preventivos, de acuerdo con sus planes operativos. 4. A la población se le recomienda elevar la atención a los avisos de las autoridades de su localidad y se exhorta a no acercarse al volcán, y mucho menos al cráter. 5. Mantenerse fuera de cañadas ante posibles flujos de lodo, principalmente en temporada de lluvias.

PRONOSTICO DE CAIDA DE CENIZA

En caso de una exhalación de ceniza volcánica, el pronóstico de **trayectoria hacia el oeste-suroeste de la posible exhalación**. Iniciando su trayectoria en la zona oeste del estado de Puebla; zona sureste y sur del Estado de México; **zona noreste, norte y noroeste del estado de Morelos**; zona sureste de la Ciudad de México, para las primeras 12 horas de pronóstico, (14:00 a las 02:00 hora local). **Posteriormente para las últimas 12 horas de pronóstico, (02:00 a las 14:00 hora local), las trayectorias continúan sobre la zona oeste del estado de Morelos**; zona sur del Estado de México y zona norte del estado de Guerrero.



SISMOS	ÚLTIMO SISMO	SISMOS RECIENTES
	Se registró sismo de magnitud de 3.6 grados Richter, a las 04:26:32 hrs con localización del epicentro a 56 km al suroeste de Pinotepa Nacional, Oaxaca. NO PERCEPTIBLE EN EL ESTADO DE MORELOS.	TIEMPO DEL CENTRO DE MÉXICO FECHA: 2020-09-16 HORA: 04:26:32 MAGNITUD: 3.6 EPICENTRO LATITUD: 15.99° LONGITUD: -98.43° LOCALIZACIÓN: 56 KM AL SUROESTE DE PINOTEPA NACIONAL, OAXACA PROFUNDIDAD: 13 KM
REPORTE DE DAÑOS A LA POBLACION		
PROTECCIÓN CIVIL	Sin reporte de daños a la población ni a la infraestructura en salud.	



SERVICIOS DE SALUD



<http://ssm.gob.mx>



Servicios de Salud Morelos



@MorelosSalud



MORELOS
2018 - 2024



Fecha: 16 de septiembre del 2020
Semana Epidemiológica: 38
Área: Coordinación de Vigilancia Epidemiológica, **UIES.**

INFORME DE TEMPERATURAS Y CALIDAD DEL AIRE

Fuente: Comisión Estatal de Agua (CEAGUA)

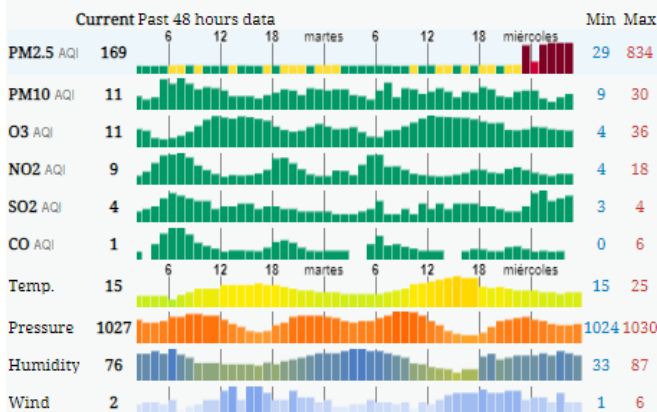
ICA	CALIDAD DEL AIRE	PROTEJA SU SALUD
0-50	Buena	No se anticipan impactos a la salud cuando la calidad del aire se encuentra en este intervalo.
51-100	Moderada	Las personas extraordinariamente sensitivas deben considerar limitación de los esfuerzos físicos excesivos y prolongados al aire.
101-150	Dañina a la salud de los grupos sensitivos	Los niños adultos activos, y personas con enfermedades respiratorias tales como el asma, deben evitar los esfuerzos físicos excesivos y prolongados al aire.
151-200	Dañina a la salud	Los niños adultos activos, y personas con enfermedades respiratorias tales como el asma, deben evitar los esfuerzos físicos excesivos y prolongados al aire libre; las demás personas, especialmente los niños, deben limitar los esfuerzos excesivos y prolongados al aire libre.
201-300	Muy dañina a la salud	Los niños adultos activos, y personas con enfermedades respiratorias tales como el asma, deben evitar todos los esfuerzos excesivos al aire libre; las demás personas, especialmente los niños, deben limitar los esfuerzos físicos excesivos al aire libre.
300+	Arriesgado	

CALIDAD DEL AIRE CUERNAVACA, MORELOS.

Estación de Monitoreo Cuernavaca Centro, Morelos

834

Arriesgado
Actualizado el miércoles 5:00
Temp.: 16°C



PRONOSTICO DE TEMPERATURAS POR MUNICIPIO

Municipio	Max	Min	Municipio	Max	Min
Amacuzac	30°	20°	Puente de Ixtla	30°	20°
Axochiapan	29°	20°	Temixco	26°	18°
Ayala	28°	17°	Tepalcingo	28°	19°
Cuautla	26°	17°	Tepoztlán	23°	15°
Cuernavaca	24°	16°	Tlaltizapan	30°	19°
Huitzilac	18°	10°	Tlalquitenango	30°	20°
Jiutepec	25°	17°	Zacatepec	30°	20°
Jojutla	30°	20°	Zacualpan de Amilpas	24°	16°

TEMPERATURAS MAXIMAS Y MINIMAS, ÚLTIMAS 24 HRS

Mínimas

Huitzilac	18° 10°
Tetela del Volcán	20° 12°
Totolapan	22° 14°
Ocuituco	22° 14°

Máximas

Tlalquitenango	30° 20°
Jojutla	30° 20°
Axochiapan	29° 20°
Zacatepec	30° 20°



SERVICIOS
DE SALUD



<http://ssm.gob.mx>



Servicios de Salud Morelos



@MorelosSalud

Calle Gustavo Gómez Azcárate No. 205, Col. Lomas de la Selva
C.P. 62270, Cuernavaca, Morelos. Tel.: 318 84 50.

INFORME DE MONITOREO EPIDEMIOLÓGICO

Fuente: Jurisdicciones Sanitarias del estado de Morelos.

JURISDICCION SANITARIA I:

- **CASO EFE:**

- Femenino de 13 años de edad con residencia en Cuernavaca, inicio de síntomas 08/09/2020 y exantema 11/09/2020, primer contacto con servicios de salud 14/09/2020, toma de suero 14/09/2020 y exudado faríngeo 15/09/2020 **pendiente resultado**, unidad notificante C.S Chipitlan, SSA, JSI.

JURISDICCION SANITARIA II:

- SIN EVENTOS EXTRAORDINARIOS.

JURISDICCION SANITARIA III:

- SIN EVENTOS EXTRAORDINARIOS.

SISTEMA NOTINMED

- Brote de **Dengue No Grave**, localidad XICATLACOTLA, municipio de Tlaquiltenango, Morelos.
 - Folio: NM00237787-0
 - Municipio: Tlaquiltenango
 - Lugar: Xicatlacotla
 - Población afectada: 6 casos (1 masculino y 5 femeninos), diagnostico por clínica.
 - Defunciones: 0

SISTEMA NOTINMED

- Brote de **Dengue No Grave**, localidad ACAMILPA, municipio de Tlaltizapan, Morelos.
 - Folio: NM00237788-0
 - Municipio: Tlaltizapan
 - Lugar: Acamilpa
 - Población afectada: 10 casos (5 masculino y 5 femeninos), diagnostico por clínica.
 - Defunciones: 0



SERVICIOS
DE SALUD



<http://ssm.gob.mx>



Servicios de Salud Morelos



@MorelosSalud

LOCALIDADES CON LLUVIAS MÁXIMAS REGISTRADAS EN LAS ÚLTIMAS 24 HORAS.

Se presentaron lluvias fuertes (21.5 – 25.0 mm) con rachas de vientos de 40 km/hr en todo el estado, con mayor intensidad en las inmediaciones de Emiliano Zapata, Xochitepec, Miacatlan, Temixco, Puente de Ixtla, Mazatepec, Coatlan del Rio y Tetecala.

Cuautla: reportan afectación es en calles, patios y casas en las colonias Vicente Guerrero, Agua hedionda, Martínez Peña, calderón, casas Geo, Año de Juárez, Rancho los Cortes, Cuautlixco, Miguel Hidalgo y avionetas, de estas colonias solo 11 casas afectadas con inundaciones de 30 cm a 1 metro, siendo las más afectadas 2 en la col. Cuautlixco. Bomberos y PC. Del municipio dan atención y controlan las notificaciones antes de las 2 a.m del día de hoy.

No reportan daños a la salud y no ameritan movilizar a la población a refugios temporales.

Hacen la observación a la población afectada para realizar medidas de prevención de inundaciones (construcción de bardas domiciliaria, por ejemplo) ya que sus casas se encuentran por abajo del nivel de las calles.

Menciona el Comandante Nava, director. De P. C. Cuautla, que hoy están con Guardia Nacional y Sedena haciendo operativo por COVID, pirotecnia (programado)

No amerita por inundaciones la participación de Salud.



SERVICIOS
DE SALUD



<http://ssm.gob.mx>



Servicios de Salud Morelos



@MorelosSalud